






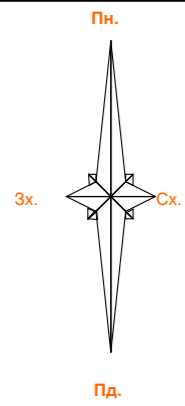



УМОВНІ ПОЗНАЧЕННЯ

- проектні
-  Межа ділянки
 -  Будівля, що проектується
 -  Асфальтобетонне покриття проїздів
 -  Існуючі будівлі
 -  Зелені насадження загального користування
 -  Межі санітарно-захисних зон кабелю зв'язку
 -  Межі санітарно-захисних зон газопроводу



Екслікація будівель та споруд

Номер позиції	Найменування	Примітки
1	Магазин продовольчих товарів	проектується
2	Пошта	існує
3	Садібний житловий будинок	існує

				Детальний план території по вул.Вознесенській під будівництво будівель торгівлі в с.Великі Лази Ужгородського району			
ГАП	Бобрик М.Є.			05/ДПТ/2019			
				Опорний план території(існуючий стан)	Стадія	Аркуш	Аркушів
					ДТП	2	5
Перевірів	Віровбал В.Й.			Масштаб М 1:500	 АА 003559 t. +380509639184		
Проектув.	Бобрик М.Є.						
Н. контр.							