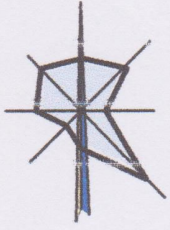


Пн.

# Ситуаційний план



с. Підгорб

2021-ДПТ

Детальний план території для комерційної діяльності обмеженого вул. Мукачівська та траса Київ-Чоп с. Підгорб, Ужгородського району, Закарпатської області

Зм.	Кіл.	Арк.	№ д.	Підпис	Дата
-----	------	------	------	--------	------

Архітектор	Воцко
Розробив	Черкай



ДЕТАЛЬНИЙ ПЛАН ТЕРИТОРІЇ  
М 1:5000

Ситуаційний план


Стадія	Аркуш	Аркушів
ДПТ		

Сертифікат архітектора  
АА № 003561


# ОПОРНИЙ ПЛАН ТЕРИТОРІЇ М 1 : 2000

## УМОВНІ ПОЗНАЧЕННЯ


### МЕЖІ ТЕРИТОРІЇ




### ФУНКЦІОНАЛЬНЕ ПРИЗНАЧЕННЯ ТЕРИТОРІЇ




### ПОКРИТТЯ ПОВЕРХНІ



### БУДІВЛІ ТА СПОРУДИ



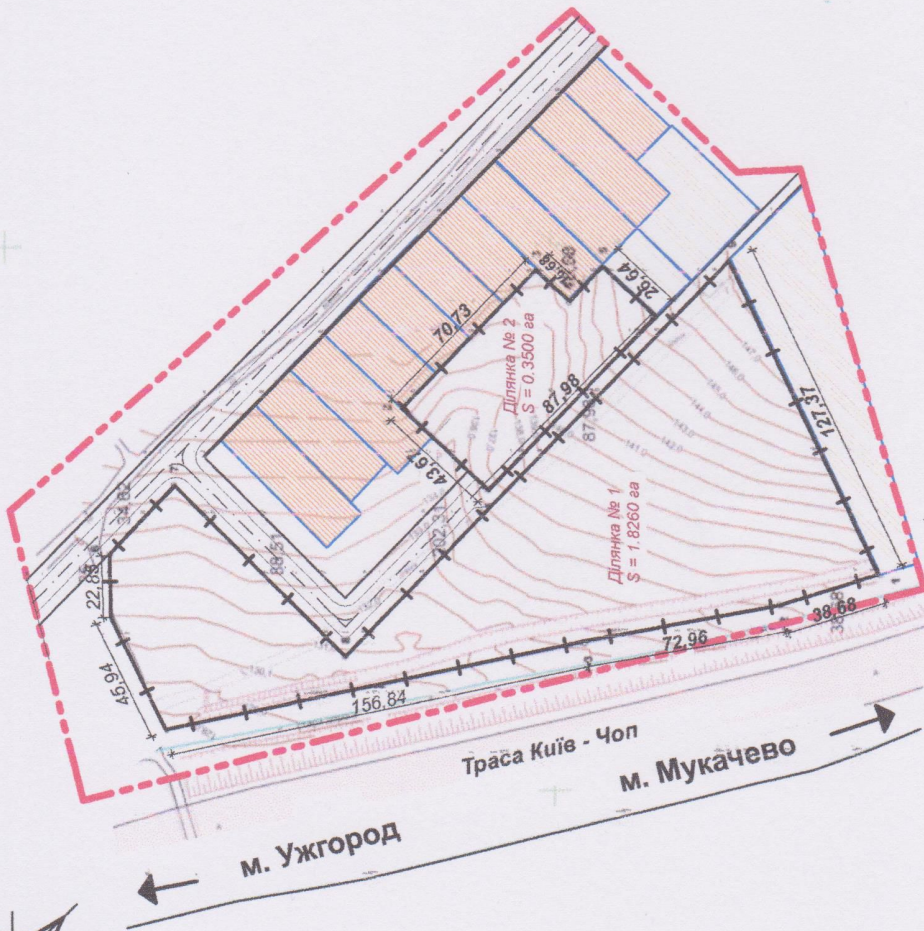

### ВУЛИЧНО-ДОРОЖНЯ МЕРЕЖА ТА ТРАНСПОРТНА СХЕМА



### ІНЖЕНЕРНЕ ОБЛАДНАННЯ ТЕРИТОРІЇ



### ПЛАНУВАЛЬНІ ОБМЕЖЕННЯ



Пн.



### ЕКСПЛІКАЦІЯ БУДІВЕЛЬ ТА СПОРУД

Поз.	Назва	Примітка
1	ділянка № 1	1,8260 га
2	ділянка № 1	0,3500 га



2021-ДПТ

Детальний план території для комерційної діяльності обмеженого вул. Мукачєвська та трасою Київ-Чоп с. Підгорб, Ужгородського району, Закарпатської області

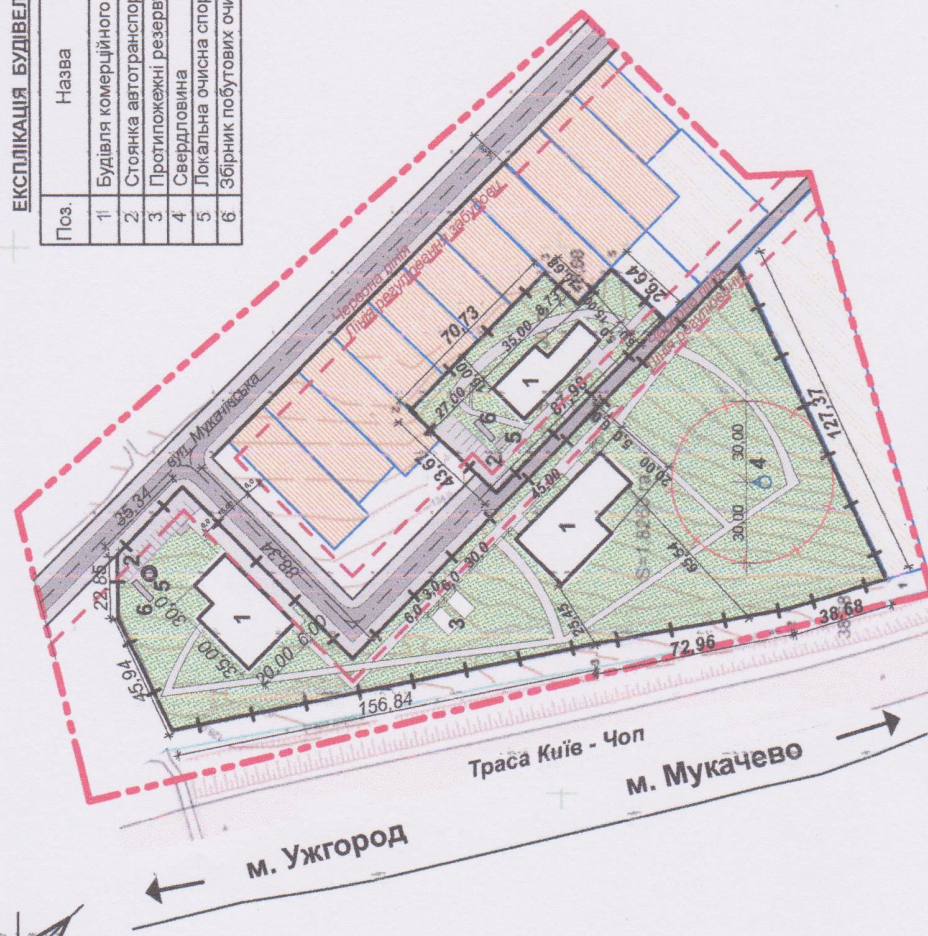
ОПОРНИЙ ПЛАН ТЕРИТОРІЇ М 1:2000	Стадія	Аркуш	Аркушів
План існуючого використання території суміщеної із опорною схемою планувальних обмежень М 1:2000	ДПТ		
Сертифікат архітектора AA № 003561			

# ДЕТАЛЬНИЙ ПЛАН ТЕРИТОРІЇ М 1 : 2000



**ЕКСПЛІКАЦІЯ БУДІВЕЛЬ ТА СПОРУД**

Поз.	Назва	Примітка
1	Будівля комерційного призначення	запроєктован.
2	Стоянка автотранспорту	запроєктован.
3	Протипожежні резервуари	запроєктован.
4	Свердловина	запроєктован.
5	Локальна очисна споруда	запроєктован.
6	Збірник побутових очищених стоків	запроєктован.



**Основні техніко-економічні показники:**

№ п/п	Найменування	Площа	Примітка
1	Площа ділянки 1	1,8260 га	
2	Площа забудови території ДПТ	0,1681 га	
3	Площа заощадження території ДПТ	0,2615 га	
4	Площа озеленення території ДПТ	1,3964 га	
1	Площа ділянки 2	0,3500 га	
2	Площа забудови території ДПТ	0,0536 га	
3	Площа заощадження території ДПТ	0,2227 га	
4	Площа озеленення території ДПТ	0,0737 га	

## УМОВНІ ПОЗНАЧЕННЯ

**МЕЖІ ТЕРИТОРІЇ**

існуючі проектні  
межа території опрацювання  
межа території, щодо якої здійснюється детальне планування

## ФУНКЦІОНАЛЬНЕ ПРИЗНАЧЕННЯ ТЕРИТОРІЇ

територія житлової садибної забудови  
територія сільськогосподарського призначення  
межі ділянок (згідно публічної кадастрової карти)  
проектні межі проєктованих ділянок  
лінія забудови

## ПОКРИТТЯ ПОВЕРХНІ

тротуарна плитка типу ФЕМ  
озеленення

## БУДІВЛІ ТА СПОРУДИ

житлова будівля  
будівля, комерційного призначення

## ВУЛИЧНО-ДОРОЖНЯ МЕРЕЖА ТА ТРАНСПОРТНА СХЕМА

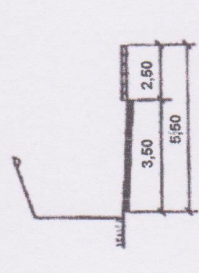
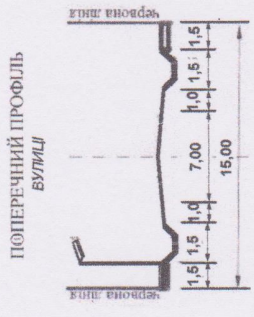
житлова вулиця та червоні лінії  
під'їзди

## ІНЖЕНЕРНЕ ОБЛАДНАННЯ ТЕРИТОРІЇ

окрема водозабірна свердловина

## ПЛАНУВАЛЬНІ ОБМЕЖЕННЯ

охоронно-захисна зона свердловини



2021-ДПТ	
Детальний план території для комерційної діяльності обмеженого вул. Мукачевська та трасою Київ-Чоп с. Підторб, Ужгородського району, Закарпатської області	
СТАДІЯ	Аркуш
ДЕТАЛЬНИЙ ПЛАН ТЕРИТОРІЇ	ДПТ
Сертифікат архітектора АА № 003561	
Проектний план, суміщений зі схемою проєктних планувальних обмежень та планом червоних ліній М 1:2000	

